

Plan de Prévention des Risques Inondation de la MOSELLE

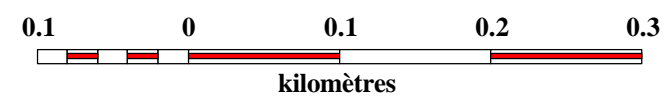
Commune de ESSEGNEY

Plan de Zonage



Vu et annexé à mon arrêté préfectoral
n°: 174 / 2010 / DDT du : 20 mai 2010

SIGNE

Le préfet



Echelle : 1 : 5 000

-  ZONES ROUGES D'INTERDICTIONS
-  ZONES BLEUES DE CONTRAINTES FAIBLES

300.00 COTE DE CRUE DE REFERENCE

